ValMez geo s.r.o.
HRANIČKÁ 93
VALAŠSKÉ MEZIŘÍČÍ
757 01
TEL: 605 252 441, 603 249 754
E-MAIL: info@valmezgeo.cz
WEB: www.valmezgeo.cz

OKRES KROMĚŘÍŽ

Pořadí důležitosti

1:100 000

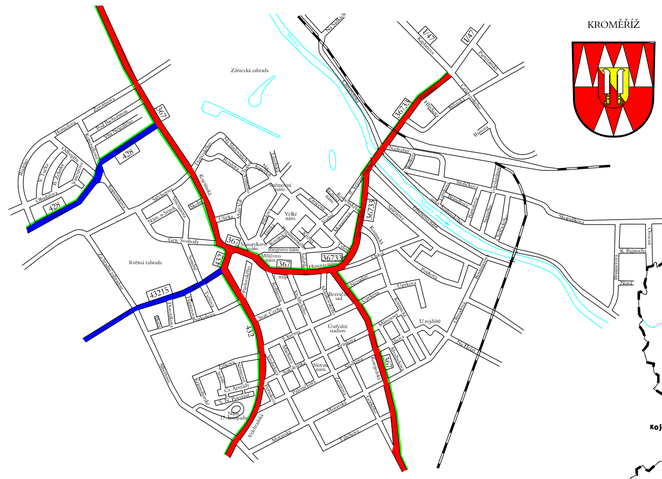

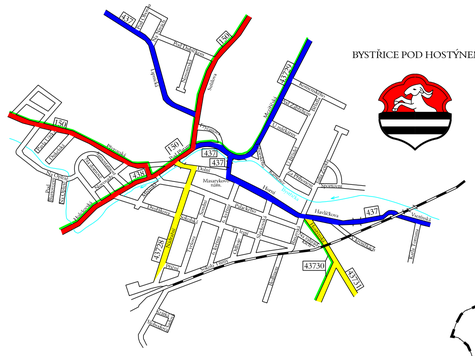

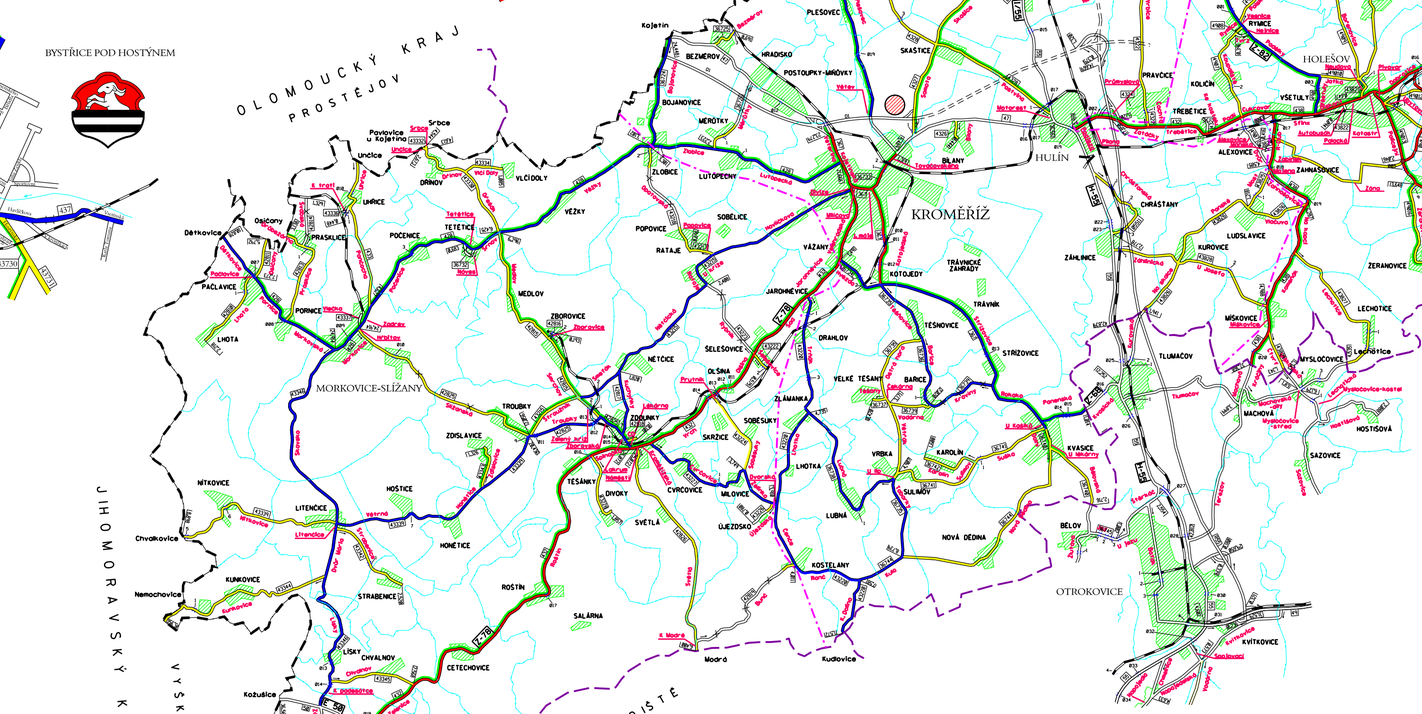

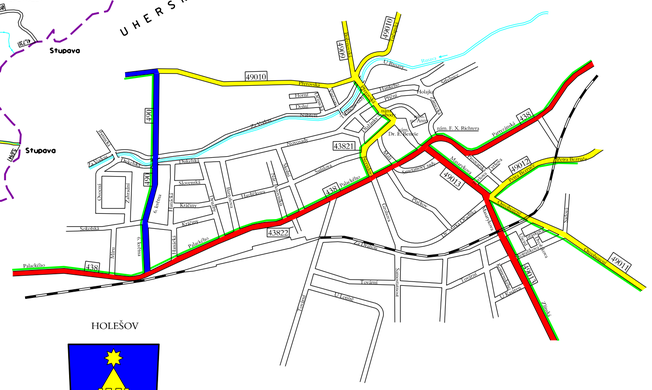

LEGENDA:

- Státní hranice
- Hranice krajská
- Hranice okresní
- Hranice katastrů
- Komunikace
- Mosty
- Železnice
- Obce
- Hranice cestm. obvodů
- Velehradská — Názvy uzlových úseků
- Projekt dálnice D1
- I. pořadí důležitosti
- II. pořadí důležitosti
- III. pořadí důležitosti
- Chemický posyp - solí
- Neudržované úseky
- Středisko mechanizační údržby

PŘEHLED DÉLEK SILNIC III. TŘÍDY

č.silnice	Průběh silnice	délka silnice
01864	Komárno - Provodovice	0,596
01865	Komárno - Podhradní Lhota	1,568
01866	Kunovice - Rajnochovice - Troják	4,716
01866A	Rajnochovice -přípojná	0,669
03511	Hulín - Chrášťany - Záhlinice	2,778
36724	Kojetín - Bojanovice - Zlobice	3,102
36725	Bezměrov - přípojná	0,691
36726	Hradisko - Měrotky	2,227
36732	Tvětice - přípojná	0,683
36733	Kromeříž - přípojná	1,309
36734	Kotojedy - Vážany	1,468
36735	Kotojedy - Velké Těšany - Sulimov	8,684
36736	Těšnovice - Bařice	2,020
36737	Velké Těšany - spojovací	0,420
36738	Sulimov - Lubná - Žlámanka	4,735
36739	Střílkovice - Bařice - Velké Těšany	3,171
36740	Kvasice - hranice ok. Zlín	2,716
36741	Kvasice - Sulimov	4,927
36742	Kromělíz - spojovací	1,600
36744	Kvasice - Nový Dědina - Kostelany	7,581
42810	Pačlavice - Lhota	2,218
42811	Tříšce - Kovářovice u Tříš. - Pačlavice	1,301
42813	Pornice - Prasklice - Osíčany	3,138
42814	Prasklice - přípojná	1,329
42815	Zdounky - Zborovice - Medlov	6,296
42816	Zborovice - přípojná	0,193
42817	Zdounky - Nětčice	1,820
42818	Zdounky - přípojná	0,101
42819	Brusné - Chlíbsko	4,011
42825	Morkovice - Troubky - Zdounky	9,262
42826	Zdounky - Brusné - hr. okr. KM/UH	6,400
4322	Pravčice - Němčice	4,352
4326	Bílany - spojovací	0,444
4327	Kroměříž - Skaštice - Břest	6,232
4328	Hulín - Skaštice - Chropyně	7,975
43210	Břest - Žalkovice	2,513
43211	Kyselovice - Žalkovice	4,254
43212	Žalkovice - Říkovice	1,054
43215	Kroměříž - Rataje - Troubky	12,036
43217	Popovice - spojka	0,696
43218	Popovice - Zlobice	2,803
43220	Jarohněvice - Chlíbsko - Bařice	11,572
43222	Selešovice - přípojná	0,573
43223	Selešovice - Rataje	2,408
43224	Olšina - Sobešuky - Ujezdsko	3,910
43226	Ujezdsko - spojovací	0,780
43227	Zdounky - Cvrčovice - Milovice	3,749
43228	Zdounky - Divoky	1,857
43229	Zástřizly - spojovací	0,683
43230	Koryčany - hr. okr. KM/UH	4,830
43231	Koryčany - Strupava	5,694
43232	Koryčany - spojka	0,149
43233	Koryčany - Bílsko	0,856
43330	Prýdovice u Kroj. - Dřínov - Tvětice	3,752
43332	Vrchoslavice - Vnčice - Srbce	0,069
43334	Dřínov - Vlčí Doly	1,085
43336	Uhřice - přípojná	0,446
43339	Kozlany - Litenčice - Troubky	11,538
43342	Litenčice - Strabenice	2,520
43343	Zdislavice - spojovací	1,326
43344	Litenčice - Kunkovice - Němochovice	5,336
43345	Lisky - Chvalnov - Cetechovice	7,568
43346	Morkovice - Litenčice - Střílky	13,276
4348	Troubky - Vlkoš - Říkovice	1,393
4349	Chropyně - Žářící - Troubky	6,729
43724	Dřevohostice - Horní Nětčice - Býškovice	0,443
43726	Blazice - Žákovice	0,756
43728	Bystřice p. H. - přípojná	0,917
43729	Bystřice p. H. - uměr Lukov (Meziříčská)	1,251
43730	Bystřice p. H. - Slavkov p. H. - Brusné	4,548
43731	Bystřice p. H. - Hostýn	5,374
43732	Slavkov p. H. - Chlum	1,344
4389	Bystřice p. H. - Libosváry - Všechovice	3,818
43810	Loukov - Libosváry	1,133
43811	Osíčko - Vítonice - Sobětíhlby	4,546
43812	Vítonice - Libosváry	2,990
43815	Bílavsko - Brusné	2,529
43816	Hlinsko p. H. - Bílsava - Bájnoka	8,288
43817	Hlinsko p. H. - přípojná	0,102
43818	Bílsava - přípojná	2,000
43819	Hlinsko p. H. - Prusinovice	3,455
43821	Holešov - spojka	0,647
43824	Všetuly - Mánsko	0,416
43825	Mánsko - Ludslavice	1,218
43826	Tlumačov - Kurovice - Záhnanlovice	6,383
43827	Záhnanlovice - Lechotice - Mysločovice	4,535
43828	Záhlinice - Kurovice - Mlékovice	4,986
43829	Mlékovice - Mysločovice - Malenovice	1,365
4903	Břest - Kostelec u Hol. - Karlovice	7,999
4904	Kostelec u Hol. - spojka	0,373
4905	Kostelec u Hol. - Rořičná - Prusinovice	6,840
4906	Rymice - Rořičná	2,606
4907	Rymice - Kořetín - křižovatka s II/432	2,967
4908	Rymice - spojka	0,396
4909	Holešov - Bořenovice	3,317
49010	Holešov - Prusinovice - Dřevohostice	9,899
49011	Holešov - Lukovaček - Fryšták	4,406
49012	Holešov - Žopy	1,888
49013	Holešov - OK - Martinice, OK	2,068
49016	Zlín - Racková - Martinice	3,889
ZÓNA	PRŮMYSLOVÁ ZÓNA HOLEŠOV	4,442
CELKEM		355,364

PŘEHLED DÉLEK SILNIC II. TŘÍDY

č.silnice	Průběh silnice	délka silnice
150	Přerov - Bystřice p. H. - Val. Meziříčí	14,706
367	Kroměříž - Kvasice - Tlumačov	12,944
428	Drysice - Morkovice - Kroměříž	21,666
429	Bohdalice - Koryčany	0,942
432	Všetuly - Hulín, Kroměříž - Střílky - Jestřabice - Kyjov	42,541
433	Želeč - Morkovice	4,627
435	Otaslavice - Tovačov - Potkovice, Chropyně - Kroměříž	5,489
436	Kojetín - Chropyně - Kyselovice - Přerov	5,933
437	Lipník n. B. - Bystřice p. H. - Tesák - Jabloňka	21,698
438	Teplice u Hr. - Bystřice p. H. - Holešov - Zahnanlovice	26,210
490	Říkovice - Stará Ves - Všetuly - Holešov obchvat - Zlín	13,417
CELKEM		170,083

SILNICE CELKEM

II. třída	170,083
III. třída	335,364
CELKEM	505,447

Správa a údržba silnic Kroměřížska, s.r.o.